




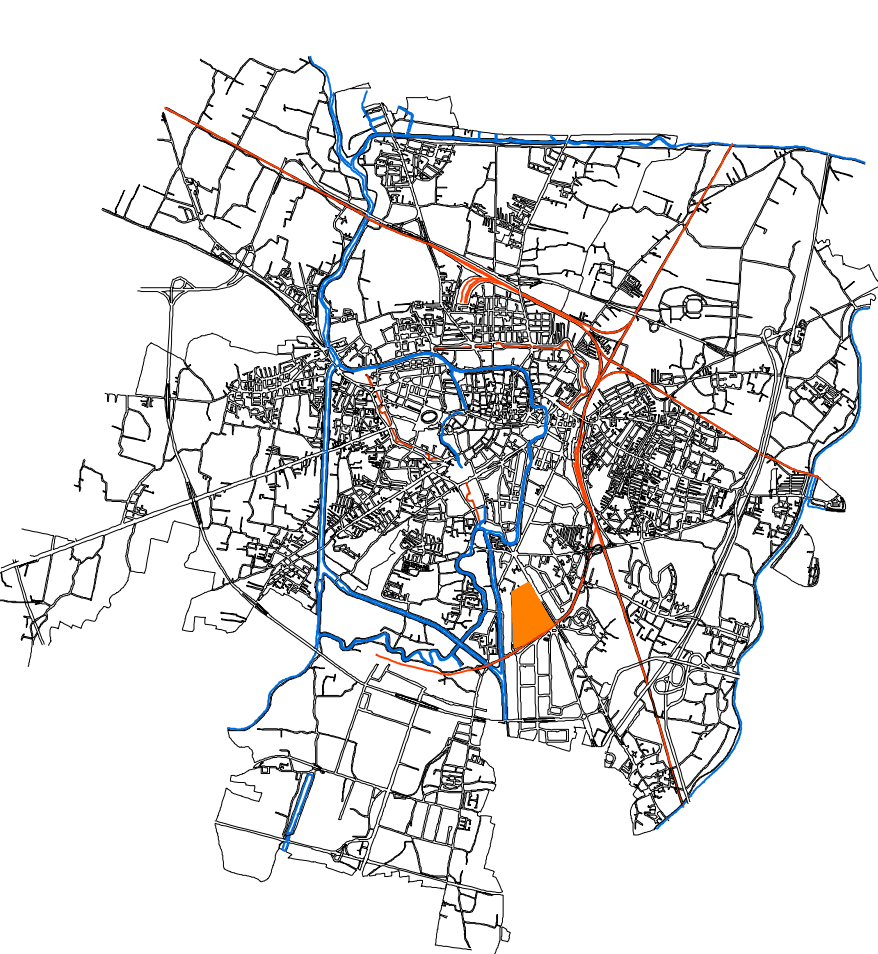


LEGENDA:

-  ACCESSI DI VIABILITA'
-  PERCORSO PEDONALE
-  NUOVE STRUTTURE DI VENDITA
-  PIATTAFORMA SMART: BIKE SHARING, CAR SHARING, COLONNINE DI RICARICA

  
**COMUNE DI PADOVA**  
 Settore Lavori Pubblici  
 Servizio Opere Infrastrutturali



N° Progetto 000	Elaborato
nome file padova1.dwg	<b>PLANIMETRIA PADOVA 1</b>
ottobre 2018	<b>D.01.SDF</b>

<b>Progettisti</b> arch. Alberto Marscotti geom. Daniele Pettenello geom. Alessandra Agosti p.i. Antonio Edini	<b>Rup</b> Ing. Massimo Benvenuti	<b>Capo Settore</b> Ing. Massimo Benvenuti	<b>Soft City</b>
----------------------------------------------------------------------------------------------------------------------------	--------------------------------------	-----------------------------------------------	------------------